



Posti da visitare....

Museo e Parco archeologico di Scolacium

Distanza dalla Villa Giò&Mar 11 km (14 minuti d'auto)



Il Parco racconta la storia di Skyllation, città della Magna Grecia, che divenne una prospera colonia romana: Scolacium. Il sito è immerso in un uliveto secolare che costituisce il polmone verde della provincia di Catanzaro.

Il luogo prescelto, posto lungo la rotta dell'istmo, sulla costa ionica e a presidio del Golfo di Squillace, era strategico per il controllo dei percorsi terrestri e fluviali e per i commerci con tutto il bacino del Mediterraneo. Oggi è possibile visitare il Foro, con la sua singolare pavimentazione in laterizio che non ha eguali in tutto il mondo romano e i resti di alcuni edifici, tra cui la Curia, il Cesareum e il Capitolium.

Info:

Ingresso: 3,00 €; Riduzione 2,00 €

Giorni e orario apertura: Martedì-Domenica: 9.00-un'ora prima del tramonto

Chiusura settimanale: Lunedì

Indirizzo: via Scylletion, 88021 Borgia.

Telefono: +39 0961 391356

Fax: +39 0961 391356

Email: pm-cal.scolacium@beniculturali.it



Castello Normanno di Squillace

Distanza dalla Villa Gio&Mar 12,3 km (19 minuti d'auto)



Il castello di Squillace domina il paese dal punto più alto del colle. Fu edificato dai Normanni nella seconda metà dell'XI secolo a conclusione della campagna di conquista della Calabria contro i Bizantini che avevano posseduto la regione, e più in generale l'Italia Meridionale, per oltre 5 secoli. Squillace, in epoca normanna, costituisce il caposaldo amministrativo, politico e religioso più importante della costa ionica.

La famiglia dei Borgia reggerà il castello fino al 1729, quando per mancanza di eredi, torna a far parte del demanio reale. Declassata a Marchesato, Squillace nel 1755 passa sotto la famiglia De Gregorio, che detiene il castello fino al 1783, quando un violento terremoto sconvolse e distrusse l'intero borgo.

Info:

<http://www.castellosquillace.it>



IL BOSCO SOSPESO

Comune di Cenadi (CZ). Distanza dalla Villa Giò&Mar 25,3 km (35 minuti d'auto)



Il Bosco Sospeso nasce fra i boschi delle Serre calabresi, nel **comune di Cenadi**, a pochi km da Monte Covello. È la meta ideale per chiunque volesse entrare a contatto diretto con la natura più incontaminata, respirare aria pura, allontanarsi dai ritmi frenetici delle città, godersi un po' di relax tra la vegetazione secolare che fa da cornice ad un'esperienza unica.

Il parco è adibito ad area pic nic, con tavoli, sedute e barbecue a disposizione degli utenti, con un'area attrezzata riservata ai più piccoli. Non manca nulla per passare una giornata serena e felice all'insegna del divertimento più sano.

www.ilboscosospeso.it

e-mail: info@ilboscosospeso.it

Telefono: +39 3386965963

+39 3891844118

+39 3394228491



Cooperativa Nido di Seta

San Floro (CZ). Distanza dalla Villa Giò&Mar 19 km (22 minuti d'auto)




Per poter immergersi nell'antica arte della lavorazione della seta non puoi mancare la visita del paese di **San Floro**, piccolo borgo in provincia di Catanzaro di 500 abitanti con una forte tradizione alle spalle nello specifico settore. Infatti, nel 2014 alcuni ragazzi hanno ripreso questa forma d'arte presentandola ai giorni nostri.

Caratteristiche del posto e cose da visitare:

- **IL PERCORSO NATURALISTICO AD ANELLO:** con la presenza oltre 50 specie di piante della macchia mediterranea.
- **IL GELSETO:** è una coltura intensiva formata da circa 3.500 piante di varietà Kokusò distribuite su un'estensione di oltre 1,5 ettari di terreno.
- **I BACCHI DA SETA:** dopo lunghi anni di inattività, sono tornati a vivere a S.Floro e per ogni allevamento stagionale si ritrovano in migliaia a brucare la foglia di gelso appena raccolta, ridandoci la gioia di scoprire il mistero che li avvolge nel bozzolo di seta.
- **TRATTURA DELLA SETA:** durante quest'operazione oltre al mistero si aggiunge la magia. Durante il dipanamento dei bozzoli si può ammirare come più fili di seta abbinandosi tra di loro formano un unico filo lungo, lucido e continuo per oltre 2 km.
- **MUSEO DIDATTICO:** unico nel suo genere. Dentro questo luogo si coniuga la storia passata e presente e il lavoro artigianale.
- **PRANZO BIOLOGICO:** Un mix di sapori, odori, saranno capaci di inebriare i palati dei visitatori.
- **VISITA AL CENTRO STORICO DI CATANZARO E LABORATORIO DI TESSITURA AL MUDAS**

Cooperativa Nido di Seta Loc. Chiusi-Murruni - 88021 San Floro (CZ) info@nidodiseta.it



Parco della Biodiversità mediterranea



Città di Catanzaro. Distanza dalla Villa Gio&Mar 30 km (33 minuti d'auto)

Il Parco della Biodiversità Mediterranea è un'area verde che si estende per **60 ettari** nel cuore della città di **Catanzaro**. Il Parco, inaugurato nel 2004, nasce dalla riqualificazione ambientale della vecchia azienda della locale Scuola Agraria, da decenni in preda al degrado e alla incuria. A partire dal 2002, l'Amministrazione Provinciale di Catanzaro ha realizzato un massiccio intervento di rimodellamento del paesaggio nello spirito di un'ingegneria naturalistica orientata al rispetto e alla valorizzazione della biodiversità. Oggi il Parco è un ecosistema in cui convivono grandi varietà floristiche e faunistiche ed è soprattutto un sistema multitematico in cui la dimensione naturalistica si intreccia a quella culturale, sportiva e ludica. Al suo interno il Parco ospita le sedi del **CRAS** (Centro Recupero Animali Selvatici), del **MUSMI** (Museo Storico Militare "Brigata Catanzaro") e del Corpo di Polizia Provinciale.



Riserva Naturale Regionale delle Valli Cupe

Distanza dalla Villa Giò&Mar 43 km (54 minuti d'auto)



La **Riserva Naturale Regionale delle Valli Cupe** è stata istituita con legge regionale del 21 dicembre 2016. È un'importante area naturalistica della Calabria, segnatamente della Presila catanzarese, a un salto dal Gariglione e con baricentro la città di Sersale.

Il sentiero che conduce alla gola delle Valli Cupe, dal comune di Sersale, esisteva sin dall'800 d.C. e collega 4 monasteri basiliani. L'area è affascinante e rappresenta un modello di sviluppo endogeno, al punto che secondo Legambiente è una delle più interessanti comunità ambientaliste del Mezzogiorno. I servizi sono gestiti dalla Cooperativa "Segreti Mediterranei"

web@riservanaturalevallicupe.it



Cascata del Marmarico

Distanza dalla Villa Giò&Mar 61 km (1h 30 minuti d'auto)



La Cascata si può raggiungere da **Bivongi** nel primo tratto con un fuoristrada in 20 minuti. Successivamente, arrivati al punto di confluenza tra il Vallone Folea e Ruggiero, si prosegue per il secondo tratto a piedi per 20 minuti seguendo il percorso del Folea. Per completare l'intero percorso a piedi sono necessarie 2 ore di cammino. Ogni anno, dal 2008, il club MedAmbiente Bivongi a fine luglio propone questo itinerario per la pulizia e mantenimento del percorso. Si può effettuare un secondo itinerario dalla **località Ferdinandea** con circa 2 ore di cammino.

Poco a valle delle Cascate del Marmarico passa il "Sentiero del Brigante", itinerario per escursionisti di lunga percorrenza, individuato e realizzato dal G.E.A. nel 1989.



Parco Nazionale della Sila



La Sila sorprende da subito, perché sorge nel mezzo di una lingua di terra lunga e stretta al centro del Mediterraneo. Il Parco Nazionale della Sila è situato nel più grande altopiano d'Europa, in un'area di rilevante interesse naturalistico, ambientale e storico-culturale, costituito da Sila Grande, Sila Greca e Sila Piccola. Si estende nel territorio di 19 comuni di 3 province della Calabria (Cosenza, Catanzaro e Crotone), per complessivi 73.695 ettari.

La tutela del territorio e lo sviluppo economico e sociale grazie al Parco si sposano al turismo sostenibile e alle tante attività che è possibile svolgere: dallo sci, sia di fondo che di discesa, al trekking; dal canottaggio, allo sleddog, alla mountain bike o all'equitazione; passando per le visite ai centri storici dei comuni del comprensorio, alle botteghe dei maestri artigiani che ancora portano avanti antiche tradizioni orafe, tessili e di tanti altri generi; senza dimenticare i **Centri Visita "Garcea" e "Cupone"** (estremamente consigliata la visita a questo centro); per finire poi con le numerose aree di interesse storico o archeologico; l'agricoltura, l'enogastronomia, la cultura, la biodiversità, l'energia rinnovabile, la mobilità sostenibile, l'accessibilità e tante altre attività.

All'interno del Parco ci sono nove riserve naturali biogenetiche.

Fra queste, spiccano **"I Giganti della Sila" di Fallistro**, 50 colossali alberi di pino e 5 di acero montano con oltre 500 anni di età, e la **Riserva "Golia-Corvo"**, area di diffusione e ambientamento dei cervi, dove ne vivono circa 150 esemplari. Le altre riserve naturali statali biogenetiche sono: **"Gallopiane", "Tasso-Camigliatello", "Poverella-Villaggio Mancuso", "Coturelle-Piccione", "Gariglione-Pisarello", "Macchia della Giumenta - S. Salvatore", "Trenta Coste"**.

Le quattro località turistiche principali sono:

- Villaggio Mancuso (Distanza da Villa Giò&Mar 62 km (1h 9' d'auto))
- Palumbo Sila (Distanza da Villa Giò&Mar 82 km (1h 37' d'auto))
- Lorica (Distanza da Villa Giò&Mar 97 km (1h 57' d'auto))
- Camigliatello (Distanza da Villa Giò&Mar 147 km (1h 55' d'auto))